


रामधुनी नगर पालिकाको नगर पार्श्वचित्र २०७४



रामधुनी नगरपालिका, भुम्का सुनसरी
Ramdhuni Municipality, Jhumka Sunsari

रामधुनी नगरपालिकाको नगर पार्श्वचित्र, २०७४

प्रकाशक

रामधुनी नगर कार्यपालिकाको कार्यालय,
भुम्का, सुनसरी

सम्पादन सल्लाहकार

सुर्य प्रसाद गाँतम (कार्यकारी अधिकृत)

सम्पादन मण्डल

हर्ष लाल चौधरी

योजना, अनुगमन तथा तथ्याँक शाखा प्रमुख

अमित चौधरी

कम्प्यूटर अपरेटर

प्रकाशन मिति : २२ अशोज २०७४

प्रकाशन प्रति : ३००

सम्पर्क

रामधुनी- नगरपालिका

भुम्का, सुनसरी, नेपाल

फोन नं. ०२५५६२००५

फ्याक्स ०२५५६२००५

Website : www.ramdhuni.gov.np

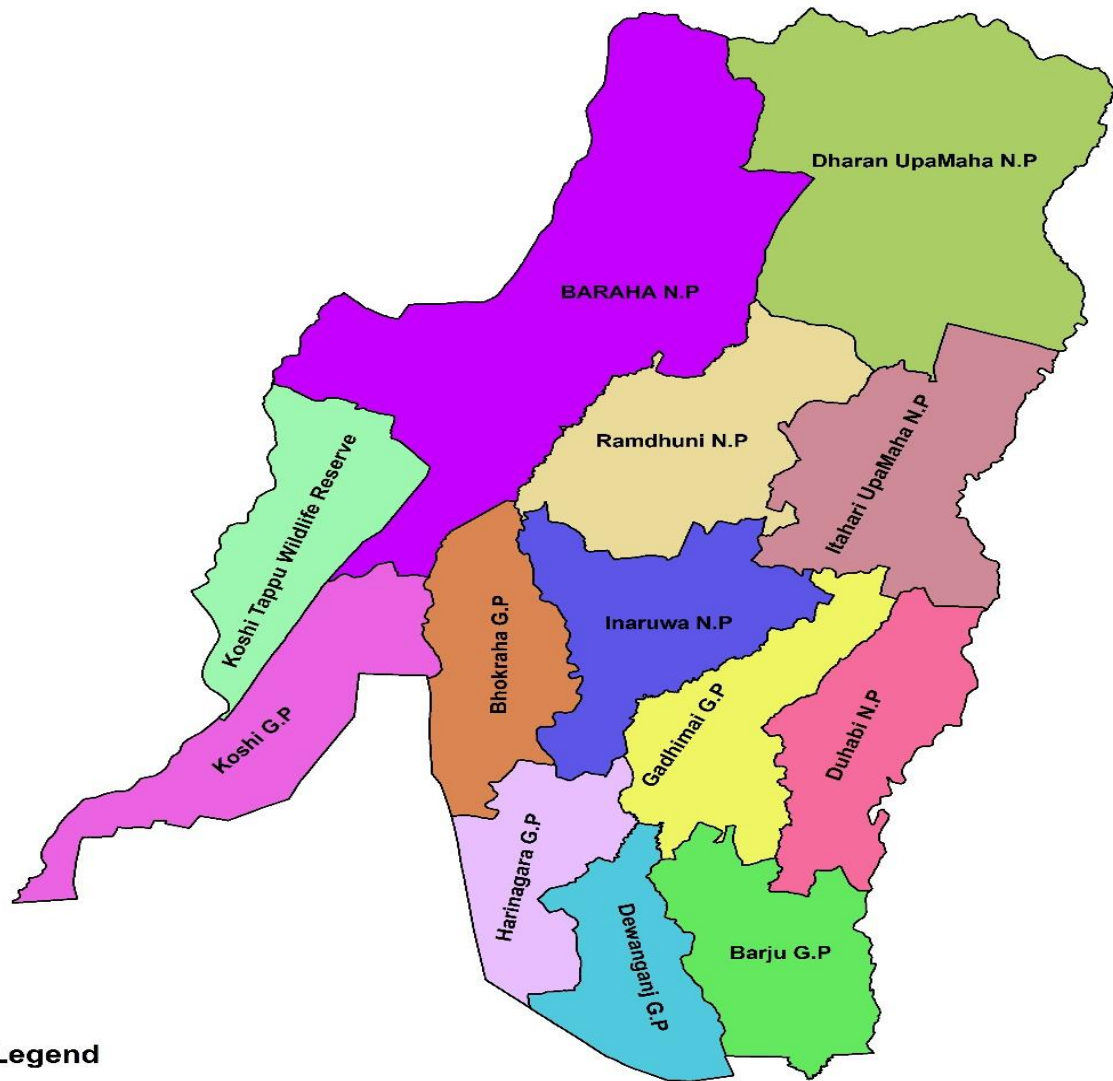
Email : info@ramdhuni.gov.np

Ramdhunibhasi@gmail.com

फेसबुक पेज : हेलो रामधुनी

Sunsari District

Proposed Local Level Restructuring of Sunsari District



Legend

N.P = Nagarpalika
G.P = Gaupalika

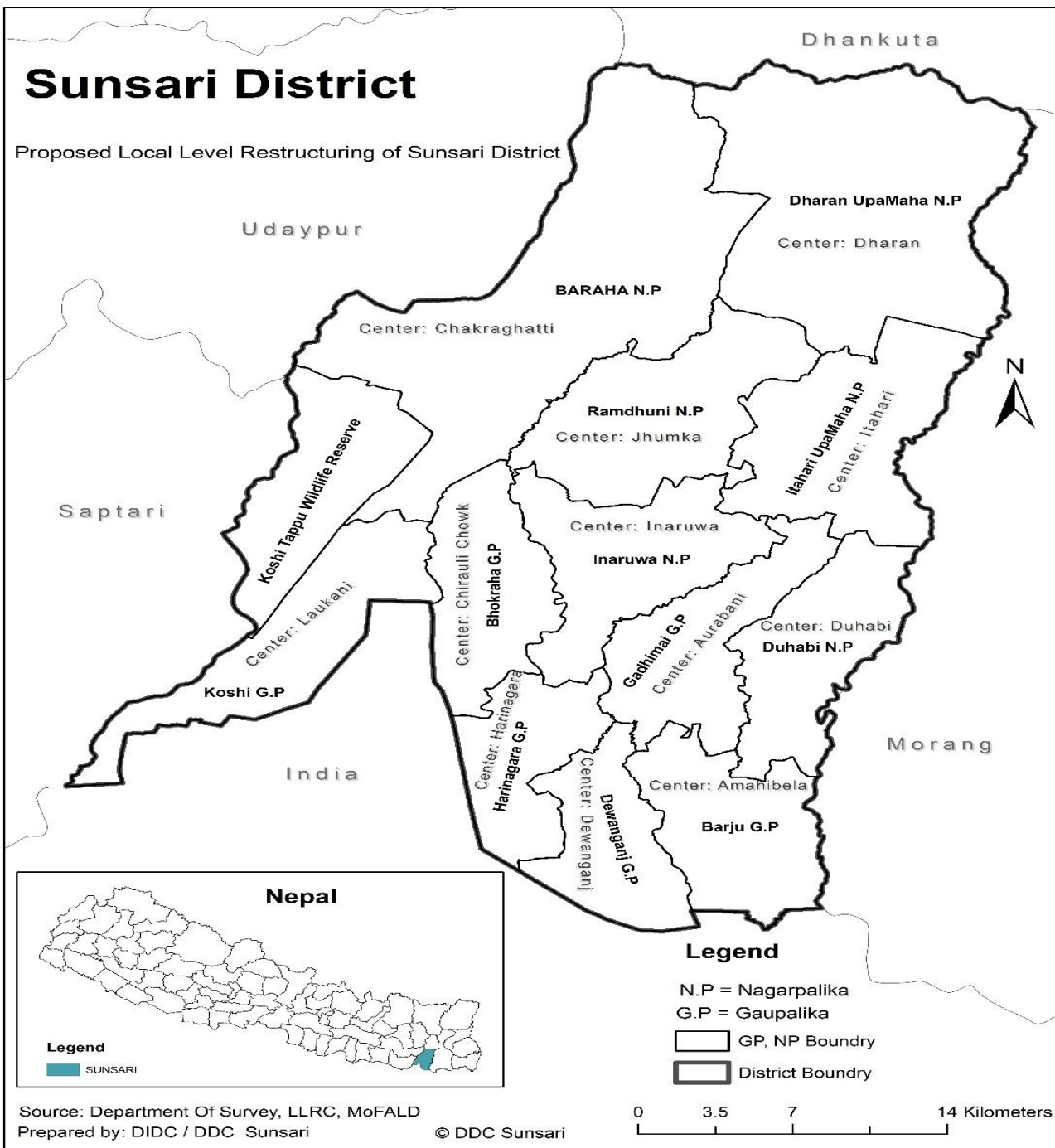
Source: Department Of Survey, LLRC, MoFALD
Prepared by: DIDC/ DDC Sunsari

© DDC Sunsari

0 3.5 7 14 Kilometers

Sunsari District

Proposed Local Level Restructuring of Sunsari District



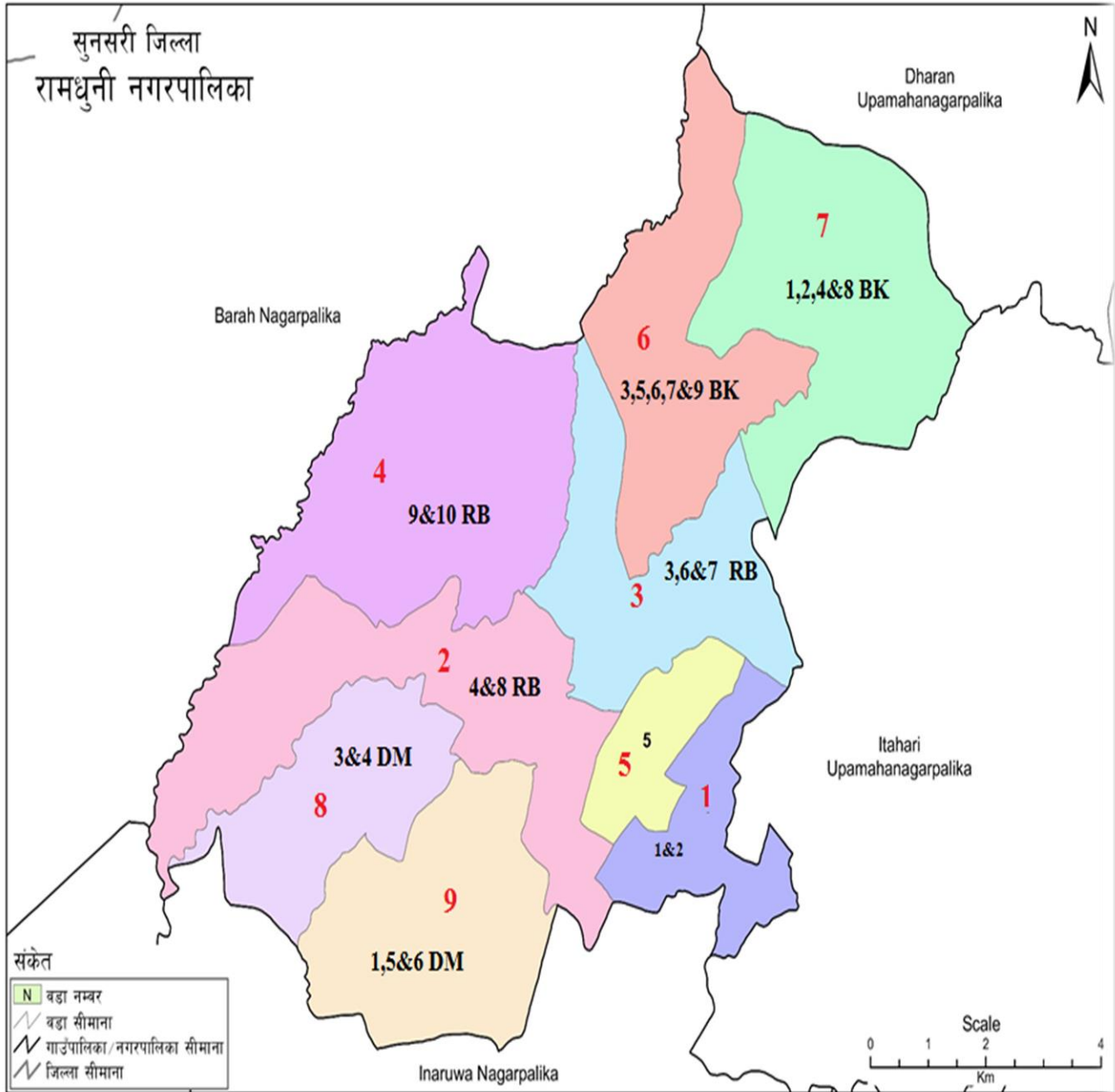
Legend

- N.P = Nagarpalika
- G.P = Gaupalika
- GP, NP Boundry
- District Boundry

Source: Department Of Survey, LLRC, MoFALD
 Prepared by: DIDC / DDC Sunsari

© DDC Sunsari





स्रोत: स्थलरूप नक्सा (स्केल १:२५०००/१:५००००), नापी विभाग र जनगणना २०६८, गाउँपालिका, नगरपालिका तथा विशेष, संरक्षित वा स्वायत्त क्षेत्रको संख्या तथा सीमाना निर्धारण आयोग
तयार गर्ने: ई. बन्पुन चौदरी
Projection System: MUTM, Spheroid - Everest 1830
LLRC, 2016

विषय सूची

क्र.सं.		पेज नं	
परिच्छेद एक (१)		वस्तुगत विवरण निर्माणको परिचय	१
	१.१	पृष्ठभूमि	१
	१.२	मुख्य उद्देश्य	२
	१.३	वस्तुगत विवरणको महत्व	३
	१.४	औचित्य	३
	१.५	प्रयोग गरिएका विधिहरु	३
	१.६	सुचना विश्लेषण र प्रस्तुतिकरण	४
	१.७	वस्तुगत विवरण तयारीका क्षेत्र र सिमा	४
परिच्छेद दुई (२)		रामधुनी नगरपालिकाको परिचय	
	२.१	भौगोलिक अवस्थिति	५
	२.२	नमाकरण	५
	२.३	एतिहासिक पृष्ठभूमि	६
	२.४	हावापानी र तापक्रम	८
	२.५	राजनैतिक विभाजन	९
	२.६	क्षेत्रफल	९
	२.७	स्थानिय चाडपर्व तथा जात्रा र मेलाहरुको विवरण	९
तालिका नं. १		चाडपर्वहरु	१०
	२.८	पर्यटकीय स्थलहरुको विवरण	११
तालिका नं. २		पर्यटकिय स्थलहरु	१५
	२.९	वर्तमान भुउपयोग सम्बन्धि विवरण	१९
तालिका नं. ३		भुउपयोग सम्बन्धि विवरण	१९
	२.१०	सिचित क्षेत्रफल	१९
तालिका नं. ४		सिचित क्षेत्रफल	१९
	२.११	बन क्षेत्र, नर्सरी सम्बन्धि विवरण	२०
तालिका नं. ५		बन क्षेत्र	२०
	२.१२	सरकारी तथा सार्वजनिक जमिनहरुको विवरण	२१
तालिका नं. ६		सरकारी जमिन	२१
परिच्छेद तिन (३)		आधारभुत तथ्यांक विश्लेषण	२२
		खण्ड एक	२२
	३.१	व्यक्तिगत विवरण	२२
	३.१.१	जनसंख्याको विवरण	२२
तालिका नं. ७		नगरपालिकाको वडा नं., घर परिवार तथा लिङ्ग अनुसारको जनसंख्या	२२
तालिका नं. ८		जनसंख्या प्रक्षेपण	२३
	३.१.२	लिङ्ग अनुसारको घरमुली	२३
तालिका नं. ९		लिङ्ग अनुसार घरपरिवार मुलीको संख्या	२४

	३.१.३	समुहगत उमेरको जनसंख्या	२५
	तालिका नं. १०	उमेर समुह तथा लिङ्ग अनुसार नगरपालिकाको जनसंख्या	२५
	तालिका नं. ११	वडा र उमेर समुह अनुसार जनसंख्या विवरण	२६
	तालिका नं. १२	एकल उमेर अनुसारको जनसंख्या	३०
	३.१.४	जातिगत जनसंख्या	३१
	तालिका नं. १३	जातजाति अनुसार नगरपालिकाको जनसंख्या विवरण	३१
	३.१.५	जातिगत समुहको जनसंख्या	३५
	तालिका नं. १४	जातिगत समुह तथा वडा अनुसार नगरपालिकाको जनसंख्या विवरण	३५
	तालिका नं. १५	जातिगत समुह अनुसार नगरपालिकाको घरपरिवार र जनसंख्या विवरण	३५
	तालिका नं. १६	लिंग तथा मातृभाषा अनुसारको जनसंख्या विवरण	३६
	तालिका नं. १७	धर्म तथा वडा अनुसारको जनसंख्या	३७
	तालिका नं. १८	धर्म तथा जातियता अनुसार जनसंख्या	३८
	तालिका नं. १९	परिवारका सदस्य संख्याका आधारको परिवारको जनसंख्या	३९
	तालिका नं. २०	राष्ट्रियता अनुसारको जनसंख्या	४०
	३.१.६	साक्षरता	४०
	तालिका नं. २१	३ वर्ष माथिका साक्षरता प्रतिशत सम्बन्धि विवरण	४०
	३.१.७	उमेर समुह अनुसार साक्षरता प्रतिशत	४०
	तालिका नं. २२	उमेर समुह तथा लिङ्ग अनुसार निरक्षर र साक्षरता विवरण	४१
	३.१.८	जातिगत समुहको साक्षरता	४१
	तालिका नं. २३	३ वर्ष वा सो भन्दा माथिको जनसंख्याले साक्षरता विवरण	४१
	तालिका नं. २४	वडा र लिङ्ग अनुसारको साक्षरता दर	४२
	३.१.९	उत्तिर्ण गरेको तह	४३
	तालिका नं. २५	लिङ्ग अनुसार ६ वर्ष वा सो भन्दा माथिको जनसंख्याले उत्तिर्ण गरेको शिक्षा तह	४३
	तालिका नं. २६	अध्ययन गरेको विषय	४४
	३.१.१०	असक्तता	४५
	तालिका नं. २७	नगरपालिका भित्रको शारिरिक तथा मानसिक असक्तताको विवरण	४५
	३.१.११	वैवाहिक विवरण	४६
	तालिका नं. २८	औषत विवाह हुदाँको उमेर	४६
	तालिका नं. २९	विवाहको अवस्था	
		खण्ड दुई	४८
	३.२	घरायसी तथा पारिवारिक विवरण	४८
	३.२.१	घरको स्वामित्व र किसिम	४८
	तालिका नं. ३०	वडा अनुसार घर परिवारले प्रयोग गरेको घरको स्वामित्व	४८
	तालिका नं. ३१	वडा अनुसार घर परिवारले प्रयोग गरेको घरको जगको प्रकार	४८
	तालिका नं. ३२	वडा अनुसार घरको बाहीरी गारोको प्रकार	४९
	३.२.२	घरको छाँना	५०
	तालिका नं. ३३	वडा अनुसार घर परिवारले प्रयोग गरेको घरको छाँनाको प्रकार	५०
	३.२.३	खानेपानी	५०
	तालिका नं. ३४	वडा अनसार खानेपानीको श्रोत अनुसार घर परिवारको वर्गिकरण	५१

	३.२.४	ईन्धनको श्रोत	५१
	तालिका नं. ३५	वडा अनुसार खाना पकाउने मुख्य ईन्धनको श्रोत	५१
	तालिका नं. ३६	वडा अनुसार तथा बत्ती वाल्ने ईन्धनको श्रोत	५१
	३.२.५	शौचालयको व्यवस्था	५३
	तालिका नं. ३७	वडा अनुसार तथा चर्पीको प्रकार अनुसार घर परिवारको वर्गिकरण	५३
	३.२.६	महिलाका नाममा घर	५३
	तालिका नं. ३८	वडा अनुसार महिलाका नाममा घर भएका परिवार संख्या	५४
	३.२.७	साधन र सुविधाको प्रयोग	५४
	तालिका नं. ३९	वडा अनुसार घरपरिवारमा विभिन्न सुविधा भएका परिवारको प्रतिशत	५४
		खण्ड तिन	
	३.३	विविध विवरणहरु	५५
	३.३.१	अपांगता परिचयपत्र लिएका बालबालिकाको विवरण	५५
	तालिका नं. ४०	असक्तताको विवरण	५५
	३.३.२	खाद्यान्न आत्मनिर्भरताको अवस्था	५६
	तालिका नं. ४१	खाद्यान्न आत्मनिर्भरताको अवस्था	५६
	३.३.३	परिवारको स्वामित्वमा रहेको जग्गा जमिन सम्बन्धि विवरण	५६
	तालिका नं. ४२	जमिनमा परिवारको स्वामित्व	५६
	३.३.४	आ.ब. २०७२।०७३ को पंजिकरण विवरण	५७
	तालिका नं. ४३	पञ्जिकरणको विवरण	५७
	३.३.५	आ.ब. २०७२।०७३ नागरिकता तथा अन्य सिफारिस	५८
	तालिका नं. ४४	नागरिकता र अन्य प्रकारको सिफारिस	५८
	३.३.६	सामाजिक सुरक्षा भत्ता पाउने विवरण	५८
	तालिका नं. ४५	सामाजिक सुरक्षा भत्ता	५८
	३.३.७	शैक्षिक संस्था विवरण	५९
	तालिका नं. ४६	शैक्षिक संस्थाहरु	५९
	३.३.८	विद्यालयमा अध्ययन गरिरहेका छात्रछात्राको विवरण २०७३	५९
	तालिका नं. ४७	विभिन्न कक्षामा अध्ययनरत छात्रछात्राहरुको विवरण	६०
	३.३.९	बालविकास केन्द्रहरु	६०
	तालिका नं. ४८	बालविकास केन्द्रहरुको विवरण	६०
	३.३.१०	बालसंजाल	६१
	तालिका नं. ४९	बाल संजालको विवरण	६१
	३.३.११	विद्यालयमा शौचालयको विवरण	६१
	तालिका नं. ५०	विद्यालयमा शौचालयको अवस्था	६१
	३.३.१२	तहगत शिक्षक विवरण	६१
	तालिका नं. ५१	शिक्षकको विवरण	६२
	३.३.१३	विद्यमान स्वास्थ्य सेवाहरु	६२
	तालिका नं. ५२	विविध स्वास्थ्य विवरण	६२
	३.३.१४	खोपसेवाको विवरण	६३
	तालिका नं. ५३	खोप	६४

	३.३.१५	खोप सेवा छोडने बालबालिकाको अवस्था	६४
	तालिका नं. ५४	खोपसेवा छोडने	६४
	तालिका नं. ५५	विगत ३ वषको पोषणको अवस्था	६४
	३.३.१६	बाल अधिकार	६५
	३.३.१६.१	बाँचन पाउने अधिकार	६५
	३.३.१६.२	विकासको अवसर पाउनेअधिकार	६६
	३.३.१६.३	संरक्षण पाउने अधिकार	६६
	३.३.१६.४	सहभागि हुन पउने अधिकार	६६
	३.३.१७	बलअधिकारका सिद्धान्तहरु	६६
	३.३.१८	कामदारका रुपमा बाहिर गएका बालबालिकाको विवरण	६६
	तालिका नं. ५६	कामदारका रुपमा रहेका बालबालिकाको विवरण	६७
	३.३.१९	नगरबाल संजाल	६७
	तालिका नं. ५७	बाल संजालको अवस्था	६७
	३.३.२०	श्रमिक बालबालिकाको प्रकार	६७
	तालिका नं. ५८	श्रमिक बालबालिकाको प्रकार	६७
	३.३.२१	बाल क्लवहरुको विवरण	६८
	तालिका नं. ५९	बालक्लवहरुको विवरण	६८
	तालिका नं. ६०	बाल क्लवहरु	६८
	तालिका नं. ६१	विभिन्न संघ सस्थामा आबद्ध बालबालिका तथा युवाहरु	६९
	तालिका नं. ६१	स्वास्थ्य सम्बन्धि सुचांक	६९
	३.३.२२	जन्म दर्ता भएका बालबालिकाहरुको संख्या	६९
	तालिका नं. ६२	जन्म दर्ता	६९
	३.३.२३	महिला हिंसा सम्बन्धि विवरण	६९
	तालिका नं. ६३	महिला हिंसा सम्बन्धि विवरण	७०
	३.३.२४	वतावरण तथा सरसफाई	७०
	तालिका नं. ६४	फोहर मैला व्यवस्थापन	७०
	३.३.२५	विविध	७१
	तालिका नं. ६५	हुलाक सेवा	७१
	तालिका नं. ६६	नगरपालिकाका हालका भवनहरु	७१
	तालिका नं. ६७	बसपार्क र बसस्टेन	७२
	तालिका नं. ६८	सिंचाईका श्रोतहरु	७२
	तालिका नं. ६९	तलतलैया पोखरीहरु	७२
	तालिका नं. ७०	टाढाको बस्तिवाट नगरपालिका पुगिने अनुमानित समय	७३
	३.३.२६	बैंक तथा वित्तिय संस्था	७३
	तालिका नं. ७१	बैंक तथा वित्तिय संस्था	७३
	३.३.२७	खुला क्षेत्र	७५
	तालिका नं. ७२	खुला क्षेत्र	७५
	३.३.२८	चल अचल सम्पति	७५
	तालिका नं. ७३	चल अचल सम्पति	७६

	३.३.२९	मठमन्दिरहरु	७६
	तालिका नं. ७४	मठमन्दिरहरु	७६
	तालिका नं. ७५	सडक संजाल	७७
	तालिका नं. ७६	निर्माणधिन गाउँ स्तरिय सडकहरु	७७
	तालिका नं. ७७	रामधुनी वाट चल्ने यातायातका साधन	७७
	तालिका नं. ७८	गाउँ क्षेत्रमा चल्ने सवारी साधन	७८
	तालिका नं. ७९	विद्यमान सतह ढलको अवस्था	७८
	तालिका नं. ८०	प्रकोपा वाट क्षति भएको विवरण	७९
	तालिका नं. ८१	ग्रामिन विधुती करण	७९
	तालिका नं. ८२	दुर संचार सम्बन्धि विवरण	८०
	तालिका नं. ८३	व्यपारिक केन्द्रहरु	८०
	तालिका नं. ८४	सामुदायिक भवनको विवरण	८१
	तालिका नं. ८५	सार्वजनिक पाटी, पोवा र चौतारा सम्बन्धि विवरण	८१
	तालिका नं. ८६	खेलमैदान सम्बन्धि विवरण	८१
	तालिका नं. ८७	नगरपालिका कार्यालय देखि वडा केन्द्र सम्मको दुरी	८२
	तालिका नं. ८८	वडगत नागरिक सचेतना मंच	८२
	तालिका नं. ८९	जनचेतना मुलक तालिम प्राप्त गरेको जन संख्या	८३
	तालिका नं. ९०	मुख्य पेशा व्यवसाय सम्बन्धि विवरण	८३
	तालिका नं. ९१	औषत मासिक पारिवारिक आम्दानी	८४
	तालिका नं. ९२	औषत मासिक पारिवारिक बचत	८४
	तालिका नं. ९३	बार्षिक कृषी उत्पादन सम्बन्धि सुचना	८५
	तालिका नं. ९४	पशुधन तथा सो वाट हुने उत्पादनको अवस्था सम्बन्धि विवरण	८५
	तालिका नं. ९५	औधोगिक तथा व्यपार व्यवसाय (निर्माण व्यवसायि समेतको विवरण)	८६
	तालिका नं. ९६	विगत ५ आ.ब.को आय व्यय विवरण	८८
	तालिका नं. ९७	सरकारी कार्यालयहरु	८८
	तालिका नं. ९८	नगरपालिका स्थापना देखि हाल सम्मको प्रमुखहरुको विवरण	८९
	तालिका नं. ९९	विगत ३ वर्षको एम.सि.पि.एम को स्तर	८९
	तालिका नं. १००	बेरोजगारको विवरण	८९
	३.३.३३	सामुदायिक बनहरु	८९
	तालिका नं. १०१	नगरपालिकामा कार्यरत कर्मचारीहरुको विवरण	९०
	तालिका नं. १०२	निर्वाचित जनप्रतिनिधिहरुको विवरण	९३
	तालिका नं. १०३	बधशाला तथा शबदह	९५
	तालिका नं. १०४	सामुदायिक मेलमिलाप केन्द्र	९५
	तालिका नं. १०५	सुकुम्वासीको विवरण	९६
	तालिका नं. १०६	एफ.एम. रेडियो	९६
	३.३.३६	नगरपालिकाको अवशर, चुनौती र समस्याहरु	९६
	३.३.३७	नगरपालिकाका विकासका सम्भावनाहरु (कृषी, जलविधुत, पर्यटन आदि)	९९
	३.३.३८	सन्दर्भ सामाग्रीहरु	१००