

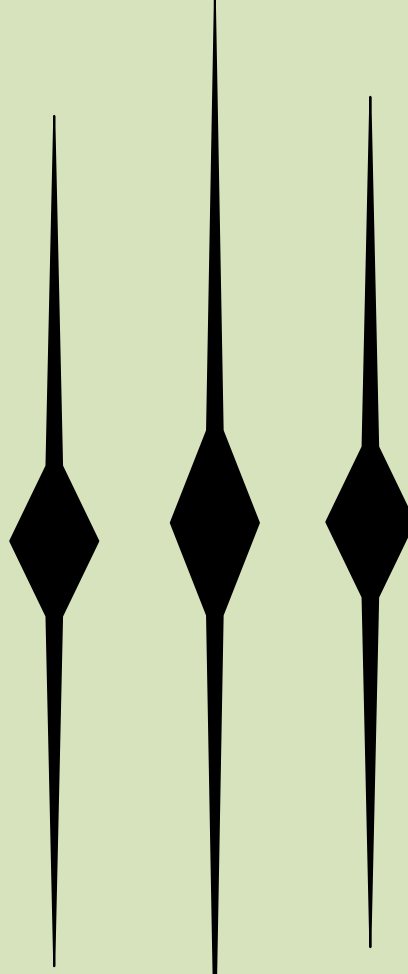
“पर्यटन र पूर्वाधार, समृद्ध रामधुनीको आधार”

रामधुनी नगरपालिकाको
बार्षिक बजेट पुस्तिका २०७९।०८०

कभर पेज फोटो डिजाईन गर्ने

प्रकाशक
रामधुनी नगरपालिका
नगर कार्यपालिकाको कार्यालय
भुम्का, सुनसरी
प्रदेश नं. १

रामधुनी नगरपालिकाको बार्षिक बजेट पुस्तिका २०७९/०८०



रामधुनी नगरपालिका
नगर कार्यपालिकाको कार्यालय
भुम्का, सुनसरी
प्रदेश नं. १

रामधुनी नगरपालिकाको
वार्षिक बजेट पुस्तिका, २०७९/०८०

संरक्षक

नगर प्रमुख : श्री शंकर लाल चौधरी

नगर उप प्रमुख : श्री तारा थापा

सल्लाहकार

प्रमुख प्रशासकिय अधिकृत : श्री कमल बहादुर थापा

लेखा अधिकृत : श्री बिरेन्द्र सिग्देल

शाखा अधिकृत : श्री सुबोद निरौला

लेखन तथा सम्पादन

लेखन : सब ईनिजिनियर श्री हर्ष लाल चौधरी

सम्पादन : सुचना अधिकृत श्री बसन्त मोतै

सम्पर्क नं. ०२५ ५६२००५, ५६५५५६

प्रति : ५००

कम्प्युटर लेआउट

.....

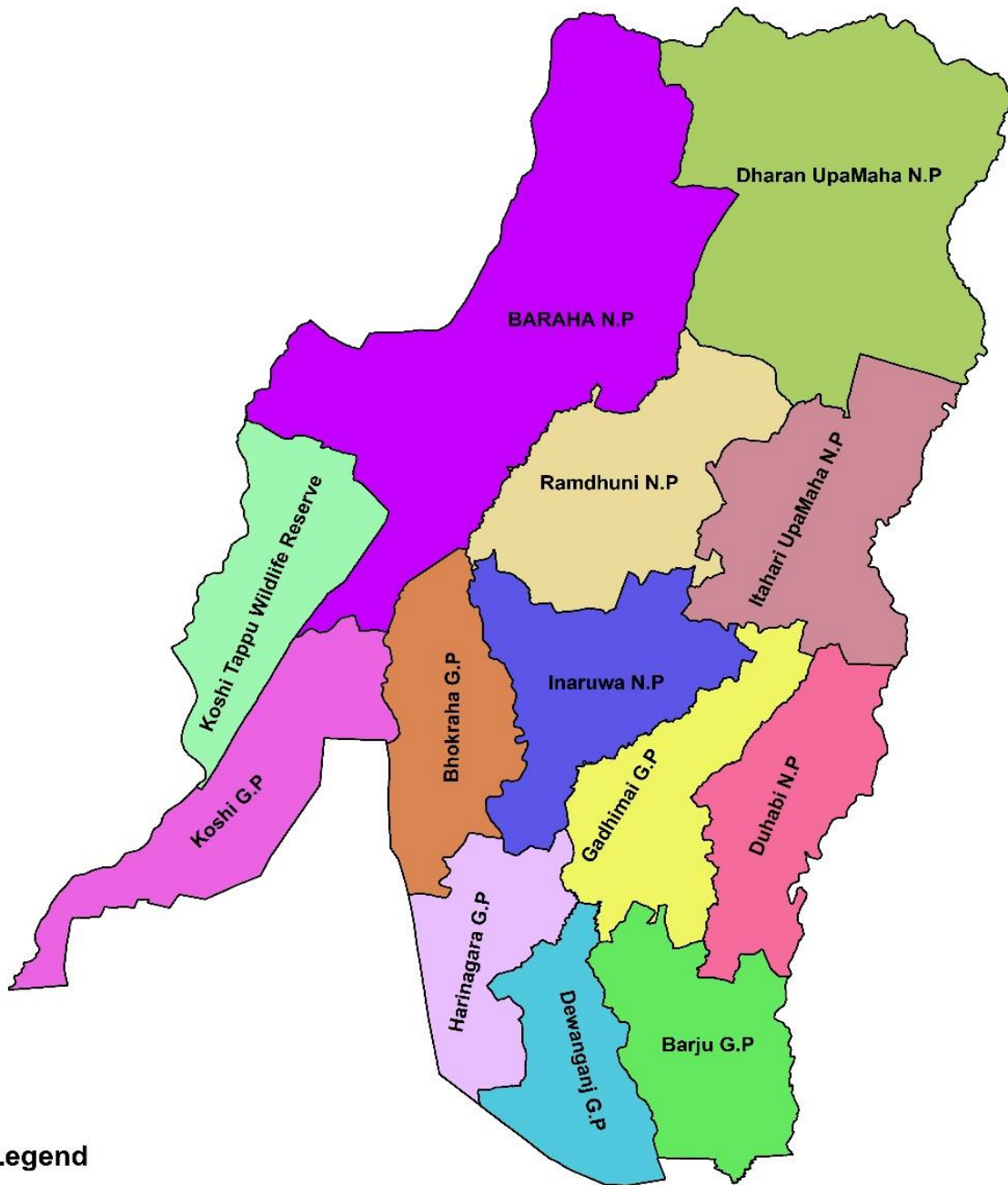
मुद्रक :पिन्ट्रिङ्ग प्रेश

सर्वाधिकार :

रामधुनी नगरपालिका
नगर कार्यपालिकाको कार्यालय
भुम्का सुनसरी

Sunsari District

Proposed Local Level Restructuring of Sunsari District



Legend

N.P = Nagarpalika

G.P = Gaupalika

Source: Department Of Survey, LLRC, MoFALD

Prepared by: DIDC/ DDC Sunsari

© DDC Sunsari

0 3.5 7 14 Kilometers

सुनसरी जिल्ला
रामधुनी नगरपालिका

Dharan
Upamahanagarpalika



Barah Nagarpalika

7
1,2,4&8 BK

6
3,5,6,7&9 BK

4
9&10 RB

3
3,6&7 RB

2
4&8 RB

8
3&4 DM

5
5

Itahari
Upamahanagarpalika


1
1&2

9
1,5&6 DM

Inaruwa Nagarpalika

संकेत

- N बडा नम्बर
- बडा सीमाना
- गाउँपालिका/नगरपालिका सीमाना
- जिल्ला सीमाना



स्रोत: स्थलरूप नक्सा (स्केल १:२५,०००/१:५०,०००), नापी विभाग र जनगणना २०६८, गाउँपालिका, नगरपालिका तथा विरोध, संश्लेषित वा स्वायत्त क्षेत्रको संख्या तथा सीमाना निर्धारण आयोग
तयार गर्ने: इ. बन्धुम पौडेल

Projection System: MUTM, Spheroid - Everest 1830

LLRC, 2016

बिषय सुचि

सि.नं.	विवरण	पेज नं.
१.	खण्ड १ : परिचय तथा समीक्षा	१
२	१.१ नगरपालिकाको संक्षिप्त परिचय :	१
३	१.१.१ अवस्थिति, क्षेत्रफल, जनसंख्या र जातिगत विवरण, परिवार संख्या, लैङ्गिक अनुपात आदि ।	१
४	१.१.१.१ भूगोलिक अवस्थिति :	१
५	१.१.१.२. ऐतिहासिक पृष्ठभूमि :	२
६	१.१.१.३ हावापानी र तापक्रम :	४
७	१.१.१.४ राजनैतिक विभाजन :	४
८	१.१.१.६. घरपरिवार र जनसङ्ख्या बितरण:	५
९	रामधुनी नगरपालिकाको समग्र जनसांख्यिक बितरण	५
१०	रामधुनी नगरपालिकाको वडागत जनसांख्यिक बितरण	५
११	जातीय आधारमा जनसङ्ख्या विवरण	६
१२	१.१.१.७. जातीयताका आधारमा घरपरिवार बिबरण:	८
१३	जातीय आधारमा घरपरिवार बिबरण	८
१४	१.१.१.८ धर्मको आधारमा जनसङ्ख्या बितरण:	९
१५	१.१.१.९ मातृ भाषाका आधारमा घरपरिवार विवरण	१०
१६	१.१.१.१० बसोबासको आधारमा जनसङ्ख्या विवरण	११
१७	१.१.१.११ उमेरका आधारमा जनसङ्ख्या विवरण:	११
१८	१.१.२ भूउपयोग स्थिति, कृषि, वन, चरन, संरक्षित क्षेत्र, तालतलैया, नदी, आदि	१२
१९	१.१.३ धार्मिक एवं पर्यटकीय क्षेत्र/स्थल तथा पर्यटकीय गतिविधि ।	१२
२०	१.१.४ पेशा, रोजगारी, गरिब र गरिबी मापन स्थिति ।	१४
२१	१.१.५ शिक्षा, साक्षरता स्थिति, विद्यालय तथा शिक्षण संस्था र पहुँचको स्थिति ।	१५
२२	१.१.५.१ रामधुनी नगरपालिका अन्तर्गत रहेका विद्यालय तथा शिक्षण संस्थाहरूको विवरण देहाय अनुसार रहेको छ ।	१५
२३	१.१.५.१.१ रामधुनी नगरपालिका अन्तर्गत रहेका सामुदायिक विद्यालयको विवरण	१५
२४	१.१.५.१.२ रामधुनी नगरपालिका अन्तर्गत रहेका संस्थागत विद्यालयको विवरण	१६
२५	वालमैत्रीको सन्दर्भमा शैक्षिक अवस्था	१७
२६	१.१.६ स्वास्थ्य स्थिति, स्वास्थ्य संस्थाहरू, स्वास्थ्य सेवामा पहुँचको स्थिति ।	२०
२७	१.१.६.१ रामधुनी नगरपालिका अन्तर्गत रहेका सरकारी स्वास्थ्य संस्थाहरूको विवरण	२१
२८	१.१.६.२ अन्य स्वास्थ्य संस्था र सेवाको पहुँच सम्बन्धि विवरण :	२३
२९	१.१.७ खानेपानी तथा सरसफाइ स्थिति, पहुँच तथा चर्पी प्रयोग	२३
३०	१.१.७.१ सबै घरधुरीमा शौचालय भएको र सावुन पानीले हात धुने परिपाटीको विकास ।	२५
३१	१.१.८ खानी, खनीज, उद्योग व्यवसाय, प्रकार संस्था तथा रोजगारीको स्थिति ।	२६
३२	१.२ चालु आ.व.को नीति तथा कार्यक्रमको समीक्षा	२७
३३	१.२.१ चालु आ.व. ०७८/०७९ मा पारित भएका नीति, ऐन, नियमावलीहरू, कार्यविधिहरू तथा सम्पन्न अन्य महत्वपूर्णयोजना, अध्ययन आदि ।	२७

३४	१.२.२ संघ, प्रदेश तथा अन्य निकायहरूसँग भएका समन्वय, समझदारीहरू तथा तिनका उपलब्धिहरू :	२९
३५	१.२.३ कुल राजस्व अनुमान, आन्तरिक आयको अनुमान र समीक्षा अवधि सम्म भएको प्रगति/उपलब्धिहरू,	२९
३६	१.२.४ कुल विनियोजित बजेट र समीक्षा अवधि सम्मको खर्च स्थिति,	३०
३७	१.२.५ विषयगत क्षेत्र/उपक्षेत्र अनुसार विनियोजित बजेट र समीक्षा अवधिसम्मको खर्चको स्थिति ।	३३
३८	१.२.६ समीक्षा अवधिसम्म हासिल मुख्य उपलब्धिहरू (विषयगत क्षेत्र अनुसार)	३४
३९	१.२.६.१ आर्थिक : कृषि, पशु, सहकारी, उद्योग, पर्यटन आदि ।	३४
४०	१.२.६.२ सामाजिक : शिक्षा, स्वस्थ्य, खानेपानी, तथा सरसफाइ, संरक्षण, महिला, बालवालिका, युवा, समावेशी विकास, लक्षित समूह विकास आदि ।	३९
४१	१.२.६.३ पूर्वाधार: सडक, पुल, सिँचाई, आवास, शहरी विकास, भवन, सञ्चार, ऊर्जाआदि ।	४०
४२	१.२.६.४ वन, वातावरण र विपद् व्यवस्थापन : सामुदायिक वन, भूसंरक्षण तथा जलाधार संरक्षण, फोहोरमैला व्यवस्थापन, प्रकोप नियन्त्रण, जलवायुपरिवर्तन अनुकूलन आदि ।	४१
४३	खण्ड २ : आ.व. २०७९/०८० को नीति, कार्यक्रम तथा बजेट	४१
४४	२.१ सोंच, लक्ष्य, उद्देश्य र अपेक्षित उपलब्धिहरू	४१
४५	२.१.१ सोच	४१
४६	२.१.२ लक्ष्य	४१
४७	२.१.२ लक्ष्य	४१
४८	२.१.३ उद्देश्यहरू	४२
४९	२.१.४ अपेक्षित उपलब्धिहरू (प्रतिफल)	४२
५०	२.२ वार्षिक बजेट तथा कार्यक्रम तर्जुमा गर्दा अवलम्बन गरिएका प्रमुख नीति तथा आधारहरू	४३
५१	२.२.१ समग्र नीति तथा आधारहरू	४३
५२	२.२.२ क्षेत्रगत नीति तथा आधारहरू	४३
५३	२.२.२.१ आर्थिक क्षेत्र	४३
५४	२.२.२.२ सामाजिक क्षेत्र	४५
५५	२.२.२.३ पूर्वाधार क्षेत्र	५०
५६	२.२.२.४ वन वातावरण तथा विपद् व्यवस्थापन :	५२
५७	२.२.२.५ संस्थागत विकास, सेवा प्रवाह र सुशासन	५४
५८	२.३ मुख्य आयोजना कार्यक्रमहरूको विवरण तथा अनुमानित व्यय र श्रोत व्यवस्थापन	५६
५९	२.३.१ मुख्य आयोजना कार्यक्रमहरूको विवरण	५६
६०	२.३.२ अनुमानित व्यय र श्रोत व्यवस्थापन	५६
६१	बजेट तथा कार्यक्रम पुस्तिकाको अनुसूचीहरू	५६
६२	अनुसूची १ : आय व्ययको संक्षिप्त विवरण ।	५६
६३	अनुसूची २ : राजस्व, अनुदान तथा अन्य प्राप्त अनुमान	६१
६४	अनुसूची ३ : व्यय अनुमान	६३
६५	अनुसूची ६ : वार्षिक विकास कार्यक्रम	६५
६६	अनुसूची ७ : गैसस तथा अन्य संघ/संस्थाका कार्यक्रम	१७०

६७	अनुसूची ८ : स्थानीय तहको आर्थिक ऐन ।	१७८
६८	अनुसूची ९ : स्थानीय तहको विनियोजन ऐन	२१०
६९	अनुसूची १० : बजेट वक्तव्य	२१६
७०	अनुसूची १२ : नगरसभा वाट भएको महत्वपूर्ण निर्णयहरू ।	२२१